






GRÜNTHAL - FORMENTI Carta Stradale

-  MM1
-  MM2
-  MM3
-  MM4 (in progetto)
(in project)
-  Rete ferroviaria
Rail way



Ingresso Tangenziale Ovest
(Lorenteggio)
Entrance to west bypass
(Lorenteggio)

Km 3,6



Aeroporto internazionale
di Linate
Linate international airport

Km 14

Aeroporto internazionale
di Malpensa
Malpensa international
airport

Km 45



Fermata metropolitana
(Bisceglie)

Underground stop
(Bisceglie)

Km 1,3



Centro città
City centre

Km 5,0



GEMINI CENTER

Mezzi di trasporto pubblici di superficie e sotterranei servono l'area stessa e la zona ad essa immediatamente circostante. La stazione della metropolitana di Bisceglie, Linea 1 e quella prevista dal progetto della Linea 4 insieme alle fermate e capolinea di autobus e tram consentono un rapido accesso all'area dalle diverse parti della città.

Public transport running both above and below ground covers both the area itself and the immediate surroundings. The 'Bisceglie' Line 1 underground station and the planned Line 4 station, as well as bus and tram terminals, allow rapid access to the area from various parts of the city.